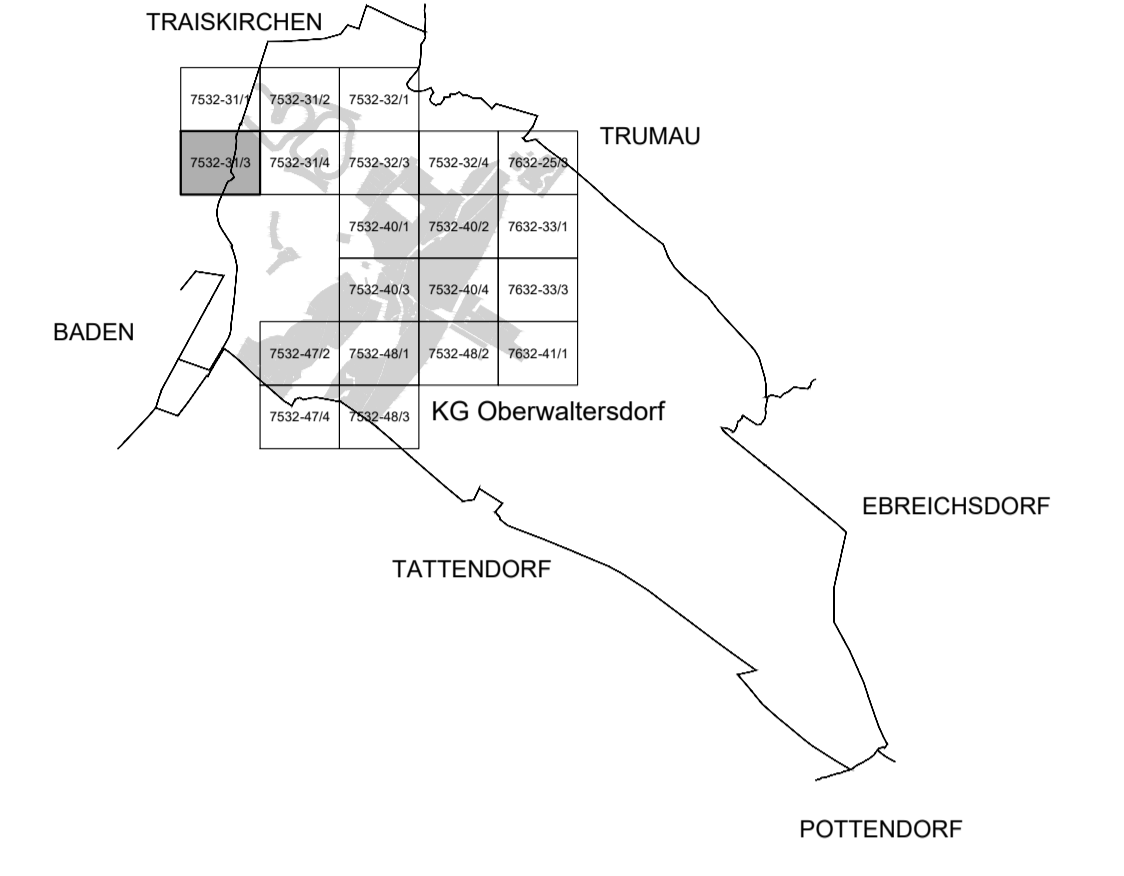


MARKTGEMEINDE OBERWALTERSDORF

BEBAUUNGSPLAN

PLANBLATTÜBERSICHT:



MASSSTAB: 1 : 1.000	PLANBLATT: 7532-31/3
STAND: 16. Dezember 2021	GZ: G20092 / B0

BÜRO DR. PAULA
Raumplanung, Raumordnung und
Landschaftsplanung ZT-GmbH
A - 1030 Wien, Engelsbergg 44. OG T 01-718 48 68 F /20
dr.paula@gpl.at www.gruppeplanung.at www.paula.at

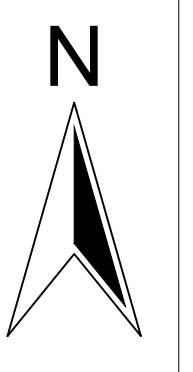
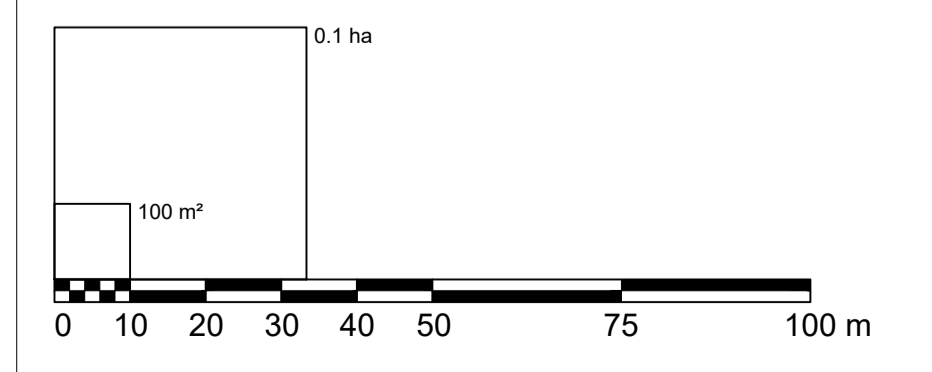


ÖFFENTLICHE AUFLAGE VON - BIS 03.11.2021 - 15.12.2021	ERLASSEN DURCH VERORDNUNG DES GEMEINDERATES 16.12.2021
KUNDGEMACHT VON - BIS	VERORDNUNGSPRÜFUNG DURCH DAS AMT DER NÖ LANDESREGIERUNG

BEARBEITUNG:
DI Sebastian Laussegger
TECHNISCHE BEARBEITUNG:
Ing. Stefan Fahrngruber

PLANGRUNDLAGE:
Erstellt auf:
Digitale Katastralmappe (DKM) 10.2020
BEV
Dargestellt mit:
Digitale Katastralmappe (DKM) 10.2020
BEV

Legende siehe Planblatt 00



- Verwendete Abkürzungen (alphabetisch):**
- | | | | |
|-------------------------------|--------------------------|----------------------------|-------------------------------|
| AG ... Abstandsrin | HF ... Hundefreilaufzone | RW ... Radweg | VAZ ... Veranstaltungszentrum |
| BTS ... Badeteichsiedlung | IS ... Immissionsschutz | SC ... Schule | |
| FEH ... Ferienhäuser | KI ... Kirche | SG ... Siedlungsgliederung | |
| FQZ ... Forschungszentrum | KIG ... Kindergarten | SIZ ... Sicherheitszentrum | |
| FUP ... Feuerwehrrübungsplatz | KG ... Katastralgemeinde | SPO ... Sporteinrichtung | |
| GA ... Gemeindefeiert | KUZ ... Kulturzentrum | SZ ... Sportzentrum | |
| GAST ... Gastronomie | LS ... Lärmschutz | SSW... Sichtschutzwand | |
| GF ... Golf | PP ... Parkplatz | TG ... Trenngrün | |