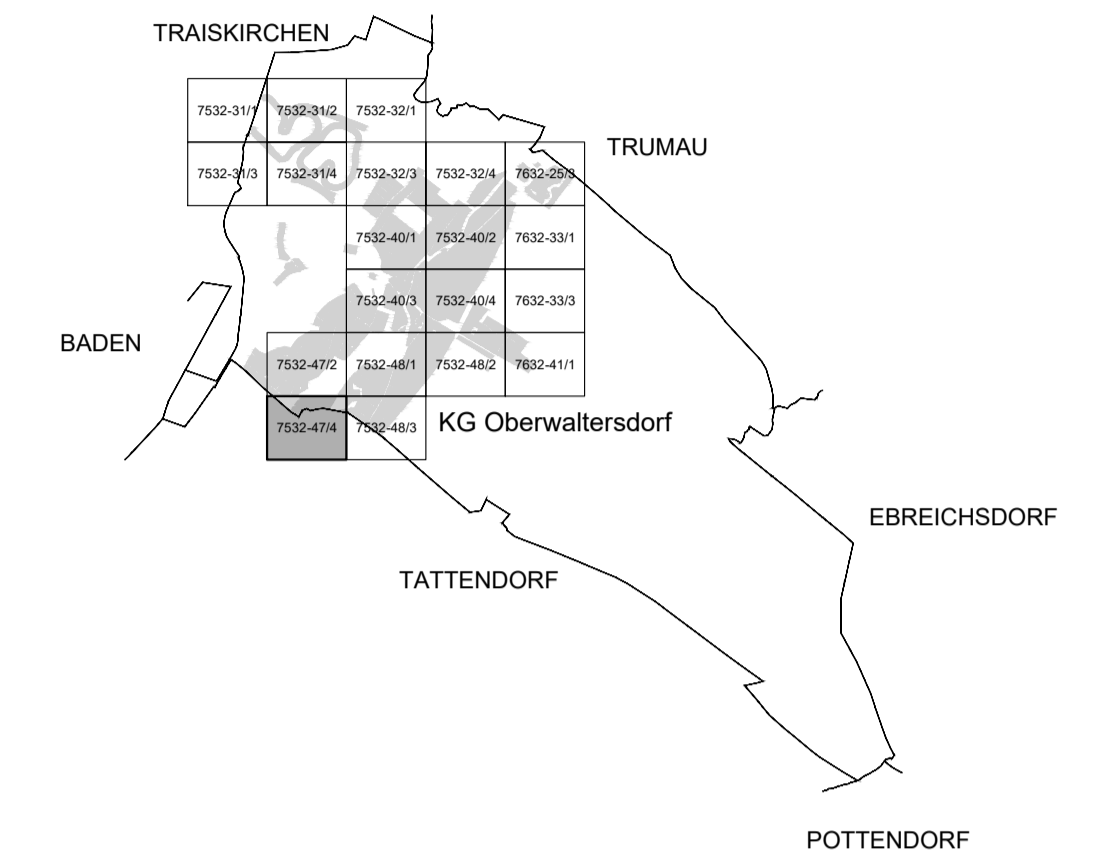


MARKTGEMEINDE OBERWALTERSDORF

BEBAUUNGSPLAN

PLANBLATTÜBERSICHT:



MASSSTAB: 1 : 1.000

PLANBLATT: 7532-47/4

STAND: 16. Dezember 2021

GZ: G20092 / B0

BÜRO DR. PAULA
 Raumplanung, Raumordnung und
 Landschaftsplanung ZT-GmbH
 A - 1030 Wien, Engelsbergg. 44. OG T 01-718 48 68 F /20
 dr.paula@gpl.at www.gruppeplanung.at www.paula.at

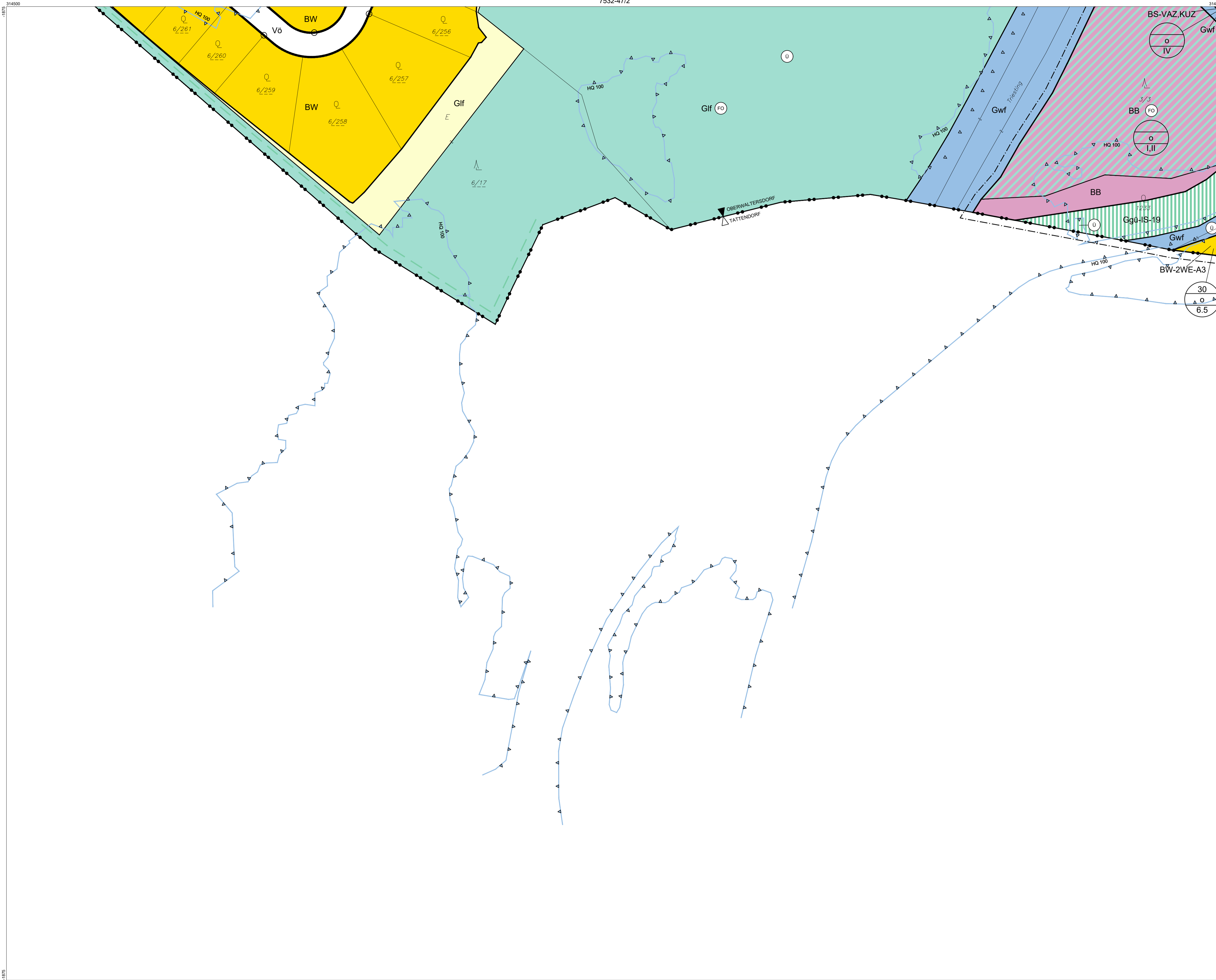
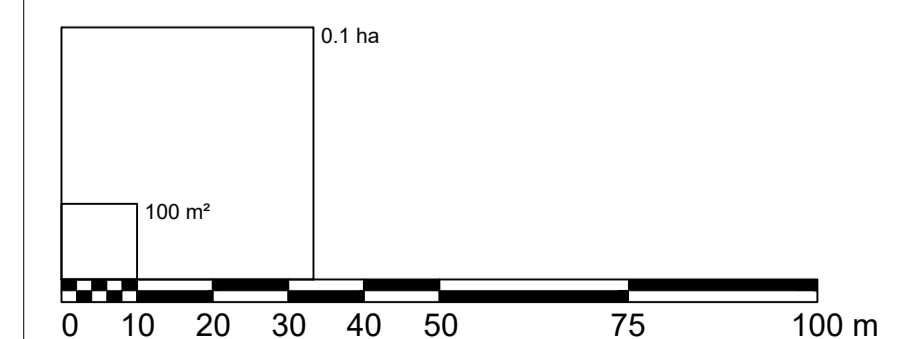


ÖFFENTLICHE AUFLAGE VON - BIS 03.11.2021 - 15.12.2021	ERLASSEN DURCH VERORDNUNG DES GEMEINDERATES 16.12.2021
KUNDGEMACHT VON - BIS	VERORDNUNGSPRÜFUNG DURCH DAS AMT DER NÖ LANDESREGIERUNG

BEARBEITUNG:
 DI Sebastian Laussegger
 TECHNISCHE BEARBEITUNG:
 Ing. Stefan Fahrngruber

PLANGRUNDLAGE:
 Erstellt auf:
 Digitale Katastralmappe (DKM) 10.2020
 BEV
 Dargestellt mit:
 Digitale Katastralmappe (DKM) 10.2020
 BEV

Legende siehe Planblatt 00



Verwendete Abkürzungen (alphabetisch):

- | | | | |
|-------------------------------|--------------------------|----------------------------|-------------------------------|
| AG ... Abstandsrind | HF ... Hundefreilaufzone | RW ... Radweg | VAZ ... Veranstaltungszentrum |
| BTS ... Badeteichsiedlung | IS ... Immissionsschutz | SC ... Schule | |
| FEH ... Ferienhäuser | KI ... Kirche | SG ... Siedlungsgliederung | |
| FOZ ... Forschungszentrum | KIG ... Kindergarten | SIZ ... Sicherheitszentrum | |
| FÜP ... Feuerwehrrübungsplatz | KG ... Katastralgemeinde | SPO ... Sporteinrichtung | |
| GA ... Gemeindeamt | KUZ ... Kulturzentrum | SZ ... Sportzentrum | |
| GAST ... Gastronomie | LS ... Lärmschutz | SSW ... Sichtschutzwand | |
| GF ... Golf | PP ... Parkplatz | TG ... Trenngrün | |